

## Informationen zu den nummerierten Rundwanderungen um Trippstadt

### Beginn und Ziel ist jeweils die Ortsmitte Trippstadt

Rundweg 1: **Im Aschbacher Wald** 13,8 km  
Ortsmitte – Brunnenstollenhütte – Osterheldbrunnen – Hirschsprungtal – Bergfeld – Felsenbrunnen – Candidusbrunnen – Bikepark – Ortsmitte

Rundweg 2: **Zum Unterhammer** 6,8 km  
Ortsmitte – Schlosspark – Zwei Steine – Wilensteinerhof – Alter Friedhof – Klug'sche Mühle – Unterhammer – Langensohl – Bikepark – Ortsmitte

Rundweg 3: **Zur Amseldelle** 10,2 km  
Ortsmitte – Schäferhundeplatz – Taubenplatz – Brunnenstollenhütte – Bikepark – Klug'sche Mühle – Amseldelle – Kussweg – Ortsmitte

Rundweg 4: **Karlstalarundweg** 12,4 km  
Ortsmitte – Schlosspark – Zwei Steine – Wilensteinerhof – Burg Wilenstein – Klug'sche Mühle – Karlstalschlucht – Oberhammer – Gutenbrunnen – Großer Rothenberg – Sägmühle – Neuhof – Philosophenweg – Ortsmitte

Rundweg 5: **Spazierweg** 6,7 km  
Ortsmitte – Landauer Weg – Faselstall – Brunnenstollenhütte – Bikepark – Wilensteinerweg – Wilensteinerhof – Jörg-Jäger-Äcker – Schloss – Meilerplatz – Ortsmitte

## Informationen zu Sehenswürdigkeiten

### Karlstalschlucht

Die Karlstalschlucht ist **Naturschutzgebiet** und eines der schönsten Wanderziele im Pfälzerwald – vielleicht sogar der schönste Wanderkilometer im Pfälzerwald überhaupt. Direkt am Bach entlang führt der Weg, wechselt über Holzbrückchen hier und da von einer zur anderen Seite und Bänke laden zum Verweilen ein. Ein kleiner hölzerner Pavillon steht mitten in der Schlucht, ist zugleich ein beliebtes Fotomotiv und ein Ort, wo man die Wildbachstimmung so richtig genießen kann.....

### Barockschloss Trippstadt

Das markanteste Bauwerk Trippstadts ist das Barockschloss, die kleine Residenz im Pfälzerwald. Der Bauherr des Trippstadter Schlosses war Franz Karl Josef Freiherr von Hacke. Er war als Kurpfälzischer Obristjägermeister („Minister“ für Waldungen und Jagd) mit einem Teil des Wilensteiner Amtes belehnt, hatte sich noch Gebiete dazu gekauft und begründete damit seine „Herrschaft“ in Trippstadt...

### Burg Wilenstein

Die Felsenburg im Karlstal wurde wohl Mitte des 12. Jahrhunderts erbaut, nach heutigen Erkenntnissen von den Grafen von Saarwerden als fester Amtssitz für das Kloster Hornbach und verwaltet von den Herren von Wilenstein als Ministerialen. 1334 wurde die Feste in einer Fehde zerstört, erstand aber bald danach als Doppelburg mit zwei Eigentümern: den Falkensteinern und den Flörsheimern (Flersheimern)....

### Eisenhüttenmuseum und historische Schmiede


Das Museumskonzept basiert auf 3 Säulen. Museum, Schmiede Huber und Eisenhüttenweg. Im Museum wird die Geschichte der Eisenverhüttung vom 30 jährigen Krieg bis zum Ende des 19. Jahrhunderts anschaulich gemacht. Wechselnde Sonderausstellungen ergänzen die Dauerausstellung.

### Weitere Infos:

**Tourist-Information Trippstadt**  
**Hauptstraße 57, 67705 Trippstadt**  
**Tel. 06306-341**  
**www.trippstadt.de**  
**info@trippstadt.de**

**Für Wanderungen empfehlen wir die Nutzung einer Wanderkarte!**

Fotos und Übersichtskarte©Tourist Info Trippstadt  
Flyer©Fremdenverkehrsverein Trippstadt e.V.

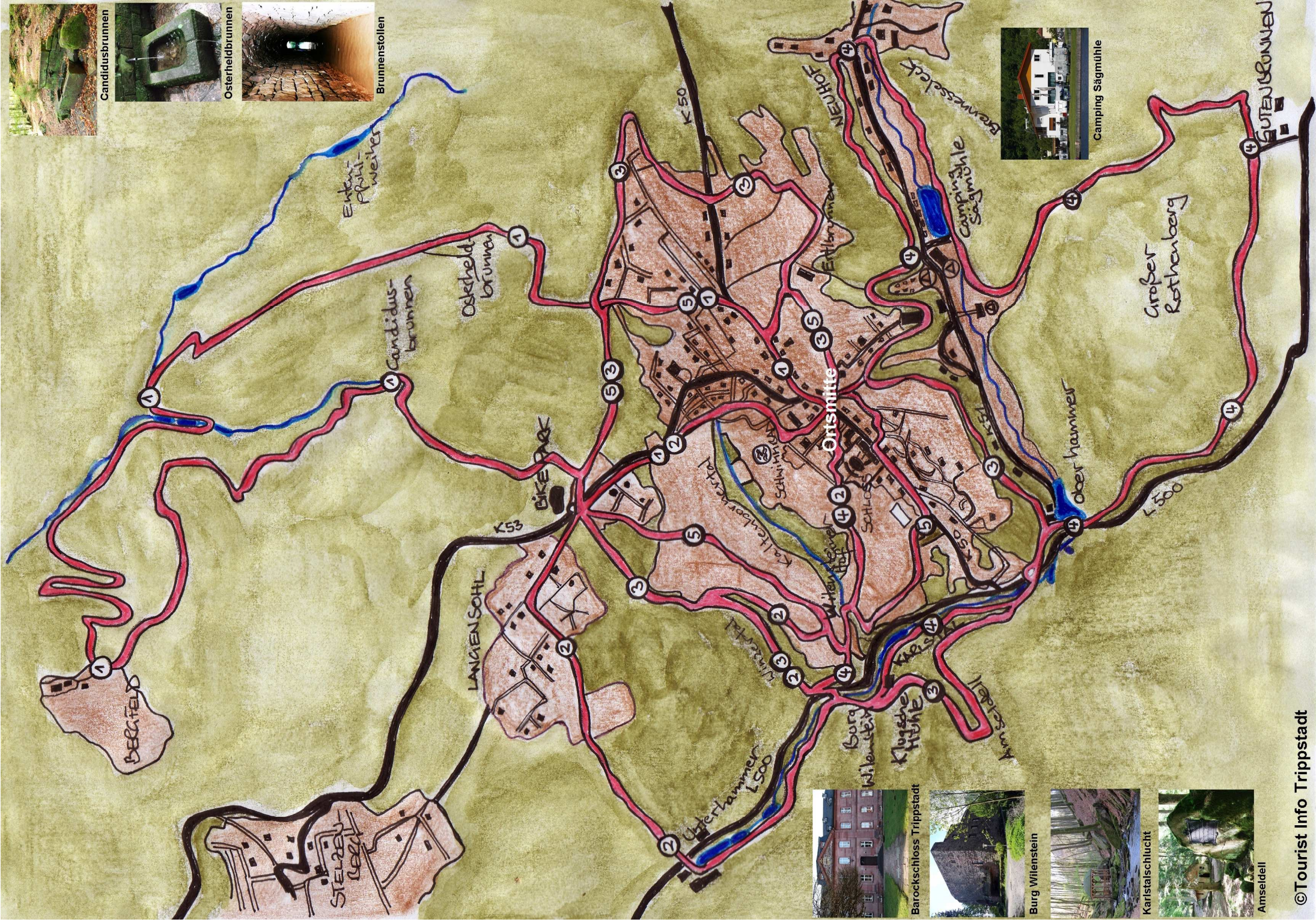


## Luftkurort Trippstadt Rundwanderwege Trippstadt

Nummerierte Rundwanderwege um Trippstadt



www.trippstadt.de



Candidusbrunnen



Osterheldbrunnen



Brunnenstollen



Camping Sägmühle




Barockschloss Trippstadt



Burg Wilenstein



Karlstalschlucht



Amseldell